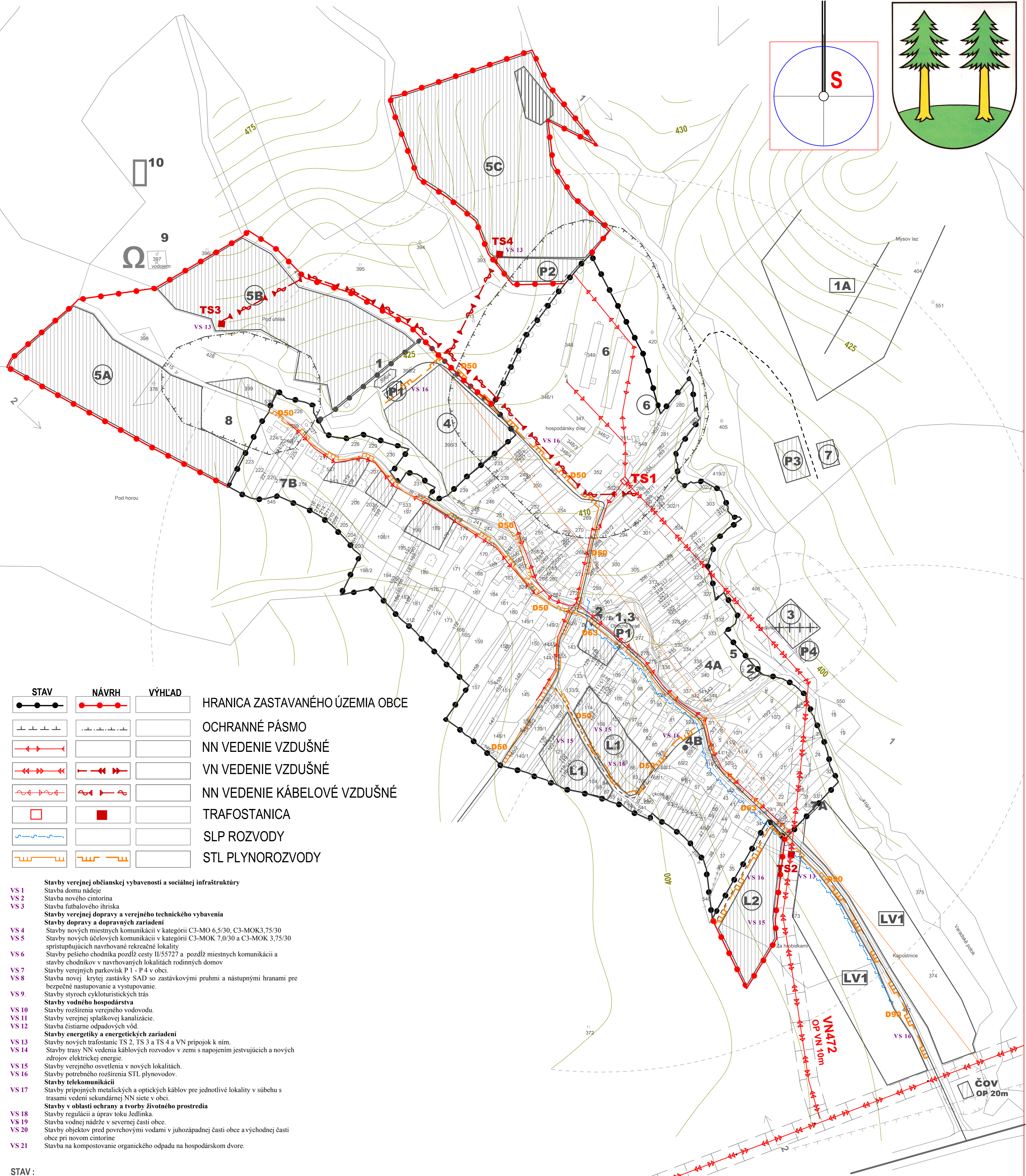
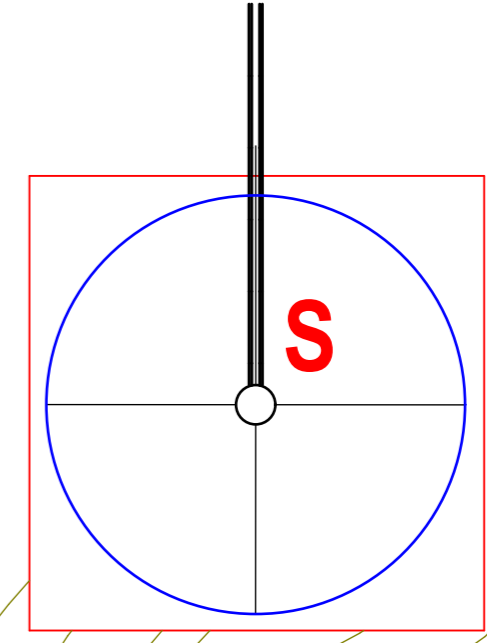



JEDLINKA

ÚZEMNÝ PLÁN OBCE

M = 1 : 2 000



STAV	NÁVRH	VÝHLAD	
			HRANICA ZASTAVANÉHO ÚZEMIA OBCE
			OCHRANNÉ PÁSMO
			NN VEDENIE VZDUŠNÉ
			VN VEDENIE VZDUŠNÉ
			NN VEDENIE KÁBELOVÉ VZDUŠNÉ
			TRAFOSTANICA
			SLP ROZVODY
			STL PLYNOROZVODY

- Stavby verejnej občianskej vybavenosti a sociálnej infraštruktúry**
- VS 1 Stavba domu nádeje
 - VS 2 Stavba nového cintorína
 - VS 3 Stavba futbalového ihriska
- Stavby verejnej dopravy a verejného technického vybavenia**
- Stavby dopravy a dopravných zariadení**
- VS 4 Stavby nových miestnych komunikácií v kategórii C3-MO 6,5/30, C3-MOK3,75/30
 - VS 5 Stavby nových účelových komunikácií v kategórii C3-MOK 7,0/30 a C3-MOK 3,75/30 sprístupňujúcich navrhované rekreačné lokality
 - VS 6 Stavby pešieho chodníka pozdĺž cesty II/55727 a pozdĺž miestnych komunikácií a stavby chodníkov v navrhovaných lokalitách rodinných domov
 - VS 7 Stavby verejných parkovísk P 1 - P 4 v obci
 - VS 8 Stavba novej krytej zastávky SAD so zastávkovými pruhmi a nástupnými hranami pre bezpečné nastupovanie a vystupovanie
 - VS 9 Stavby styroch cykloturistických trás
- Stavby vodného hospodárstva**
- VS 10 Stavby rozšírenia verejného vodovodu
 - VS 11 Stavby verejnej splaškovej kanalizácie
 - VS 12 Stavba čistiareň odpadových vôd
- Stavby energetiky a energetických zariadení**
- VS 13 Stavby nových trafostaníc TS 2, TS 3 a TS 4 a VN prípojok k nim
 - VS 14 Stavby trasy NN vedenia kábelových rozvodov v zemi s napojením existujúcich a nových zdrojov elektrickej energie
 - VS 15 Stavby verejného osvetlenia v nových lokalitách
 - VS 16 Stavby potrebného rozšírenia STL plynovodov
- Stavby telekomunikácií**
- VS 17 Stavby prípojných metalických a optických káblov pre jednotlivé lokality v súbehu s trasami vedení sekundárnej NN siete v obci
- Stavby v oblasti ochrany a tvorby životného prostredia**
- VS 18 Stavby regulácií a úprav toku Jedlinky
 - VS 19 Stavba vodnej nádrže v severnej časti obce
 - VS 20 Stavby objektov pred povrchovými vodami v juhozápadnej časti obce a východnej časti obce pri novom cintoríne
 - VS 21 Stavba na kompostovanie organického odpadu na hospodárskom dvore

STAV :
 1 - OBECNÝ ÚRAD, 2 - POŽIARNA ZBRONICA, 3 - KULTÚRNY DOM, 4A - KOSTOL GRÉCKOKATOLÍCKY, 4B - KOSTOL PRAVOSLÁVNÝ, 5 - CINTORÍN STARÝ, AKTÍVNY, 6 - ŽIVOČÍŠNA VÝROBA - HOVÁDŽI DOBYTOK, 7A, 7B - CHATY, 8 - MEDZISKLÁDKA DREVA, 9 - VODOJEM, 10 - PRAMEN, P1 - PARKOVISKO

NÁVRH :
 1 - GERIATRIA, 2 - DOM NÁDEJE, 3 - ROZŠÍRENIE CINTORÍNA, 4 - FUTBALOVÉ IHRISKO, 5A, 5B, 5C - LOKALITY TURIZMU A CR, 6 - KOMPOSTOVISKO, 7 - UBYTOVŇA, L1, L2 - LOKALITY RODINNÝCH DOMOV, P1, P2, P3, P4 - PARKOVISKO, ČOV - ČISTIAREŇ ODPADOVÝCH VÔD

VÝHLAD :
 LV1 - LOKALITY RODINNÝCH DOMOV, 1A - VLEK

Schvaľovacia doložka:
 Označenie schvaľovacieho orgánu: Obecné zastupiteľstvo v Jedlinke
 Číslo uznesenia a dátum schválenia:
 Číslo VZN obce, ktorým sa vyhlasuje záväzná časť ÚPN obce :
 Oprávnená osoba: Anna Guzyová - starostka obce



„Tento projekt bol realizovaný s finančnou pomocou Európskej únie z Európskeho fondu regionálneho rozvoja (ERDF) prostredníctvom Operačného programu Základná infraštruktúra, ktorého riadiacim orgánom je Ministerstvo výstavby a regionálneho rozvoja Slovenskej republiky“

MIERKA

ÚZEMNÝ PLÁN OBCE JEDLINKA v.č.: 300

AMA atelier

Ing. arch. Marián Rajnič AA, Hollého 4, 080 01 Prešov

VÝKRES RIŠENIA VEREJNÉHO TECHNICKÉHO VYBAVENIA - ENERGETIKA, TELEKOMUNIKÁCIE M 1 : 2 000
 OBSTARÁVATEL: OBEC JEDLINKA
 RIŠITEĽIA: Ing. arch. Vladimír Nedelko, Ing. arch. Marian Rajnič AA, Akad. arch. Ing. arch. Jozef Zelený, Ing. Ivan Bača, Ing. Ján Štano, Ing. Ján Staroch, Ing. Vasil Vachna, Bc. Revy Peter
 SPRACOVANÉ: 08.2008

5